

AMAZÔNIA, SOBERANIA NACIONAL

O tema proposto para discussão é sério e precisamos conscientizar a população em geral, principalmente os professores para que levem ao conhecimento dos seus alunos e estes aos seus familiares, da importância da região amazônia para o Brasil e nós brasileiros.

Temos que valorizarmos por termos uma região rica em todos os sentidos (vegetal, fluvial, pluvial, animal, mineral, etc.), por isso, tão cobiçada pelos estrangeiros.

Temos que ter consciência do valor da região Amazônia e lutarmos na defesa desse patrimônio que é nosso, do nosso querido e grandioso Brasil, terra abençoada.

Temos que incentivar nossos governantes a fortalecer os organismos de segurança para a proteção e defesa desse patrimônio formado pela região Amazônia.

Temos que ter consciência da cobiça estrangeira de apropriação da região amazônia.

Se o estrangeiro quer apropriar-se é por saber o valor da região amazônia e por este motivo devemos unir todos os segmentos da sociedade brasileira em defesa daquela região, demonstrando aos nossos governantes, nossos representantes, eleitos por nós, da necessidade de ampliar e modernizar os organismos de segurança naquela área e outras.

Temos que conscientizar o povo, a família brasileira, base desta Nação, que temos uma terra abençoada por Deus e motivo de ter sido e ser tão cobiçada por aqueles que não tiveram a benção de nascer aqui e serem chamados de brasileiros.

Temos que conscientizar o povo do nosso valor, da nossa capacidade nata e que faz a diferença.

Uma pergunta para o povo: Você, brasileiro, já parou e pensou na sua capacidade intelectual e profissional de ser e fazer o que quer? Esta capacidade é que torna o brasileiro diferente.

Temos que retornar os ensinamentos nas escolas sobre o nosso valor, o valor de ser brasileiro, aquele que é conhecido por ser polivalente, capacidade que nenhum outro povo tem, isto por ter nascido e ter por berço este continente chamado BRASIL.

Temos que conscientizar nosso povo que as potências estrangeiras têm medo do nosso crescimento, nosso progresso e o caminhar do gigante chamado BRASIL que fará sombra àqueles que hoje não crescerão por já terem chegado ao limite deles.

Temos que conscientizar o povo, da forma acima, para que sempre que for chamado a dar sua opinião ou tomar uma decisão sobre a região amazônia, coloque acima de tudo a sua nacionalidade, sua brasilidade, o valor desse patrimônio que nenhum ESTRANGEIRO possui MAS cobiça.

O território brasileiro é o lote, terreno, chácara, sítio, fazenda, nosso quintal de casa, não importa a denominação, aqui nascemos, aqui crescemos, formamos famílias, criamos nossos filhos e não vamos entregar nosso território para aqueles que não tiveram a benção de nascer neste país iluminado pelas Graças Divinas.

Temos que ter consciência que em qualquer plebiscito teremos que votar a favor do nosso BRASIL e nossa SOBERANIA NACIONAL.

PRÁ FRENTE BRASIL!

VIDE ANEXOS

Enquanto a grande mídia só divulga as manchetes chocantes sobre o suicídio dos jovens indígenas de São Gabriel da Cachoeira (Região da Cabeça do Cachorro, no Amazonas), o Exército Brasileiro, por intermédio do seu Serviço de Saúde, numa ação real e sem divulgação e estardalhaço, procura as origens do problema e faz a sua parte em silêncio!!!

REPASSANDO MSG RECEBIDA, VERSANDO SOBRE ATIVIDADES DO EXÉRCITO NA AMAZÔNIA . jagulha@terra.com.br

Desde outubro deste ano, 3 crianças se suicidaram aqui na cidade de São Gabriel da Cachoeira. Entre elas, há em comum diversos fatores: estudavam na mesma escola, na mesma sala de aula, moravam no mesmo bairro e todas se suicidaram por enforcamento. De lá para cá, cerca de 40 crianças entre 11 e 17 anos tentaram se suicidar também por enforcamento. Como uma medida de emergência, tomei a iniciativa de colocar todas essas crianças "trabalhando" no hospital, como uma espécie de terapia ocupacional.

Conversando com essas crianças, surgiu a suspeita (ainda não confirmada) de que poderia existir um adulto incentivando estas tragédias e uma seita satânica poderia estar por trás de tudo. Quase todas essas crianças se reuniam no cemitério do local para realizar um ritual baseado num livro de bruxarias e fizeram desenhos macabros e cheios de simbolismos em túmulos, paredes e folhas de papéis, além de diversas cartas de despedidas para serem entregues quando morressem.

Felizmente, desde que abraçamos estas crianças aqui no Hospital do Exército, não houve mais nenhuma morte. Estamos hoje com cerca de 30 crianças, todas com uniforme próprio dado por nós do Exército. Tomam café conosco, lancham e algumas almoçam também. E tudo isso sem nenhum outro apoio de nenhum outro órgão (Estado, Prefeitura, etc.). Já estão planejadas para elas, oficinas de teatro, música, dança, artesanato e outras atividades com esses jovens.

Faço esse desabafo para mostrar que nós, do Serviço de Saúde do Exército, lutamos para salvar vidas. Enquanto uma parte da imprensa insiste em colocar fatos negativos e isolados para denegrir a imagem do Exército, estamos aqui no meio da Selva Amazônica dando esperança de vida a dezenas de crianças, graças ao nosso amor ao nosso país e ao nosso povo.

Hoje, vários jornais do Brasil já publicaram matéria sobre esses trágicos acontecimentos, além do rádio e da TV. Mas gostaria de ressaltar que o nosso trabalho aqui é integral, é anônimo e é recompensador! Por esse motivo resolvi enviar este e-mail, para que vocês saibam que aqui, além de proteger as nossas fronteiras, o Exército também salva vidas!

Cid Bernardes Sgarbi - Major Médico

PARA FICARMOS INDIGNADOS!!!!

Observem abaixo a página de um livro de geografia adotado nos EUA e leiam as críticas dos brasileiros.

INDIGNAÇÃO

An Introduction to Geography


SOUTH AMERICA

in the northern section of South America, forming a land of more than 3,000 square miles.



3.5-5 - THE FORMER INT'L RESERVE OF AMAZON FOREST

Since the middle 80's the most important rain forest of the world was passed to the responsibility of the United States and the United Nations. It is named as FINRAF (Former International Reserve of Amazon Forest), and its foundation was due to the fact the Amazon is located in South America, one of the poorest regions on earth and surrounded by irresponsible, cruel and authority countries. It was part of eight different and strange countries, which are in the majority of cases, kingdoms of violence, drug trade, illiteracy and a unintelligent and primitive people.

The creation of FINRAF were supported by all nations of G-23 and was really a special mission of our country and a gift of all the world, since the possession of these valuable lands to such primitive countries and people should condemn the lungs of the world to disappearance and full destroying in few years.



map 3.5.5.1 - We can see the location of the International Reserve. It look areas of eight South America's countries: Brazil, Bolivia, Peru, Colombia, Venezuela, Guyana, Suriname and F.Guyana. Some of the poorest and miserable countries of the world.



We can consider that this area has the most biodiversity in the planet, with a vast number of species of all types of animals and vegetals. The value of this area is unable to calculate, but the planet can be cert that The United States won't let these Latin American countries explore and destroy this real ownership of all humanity.

FINRAF is like an international park, with very severe rules of exploration.

76

A HORRORIZANTE TRADUÇÃO DO TEXTO QUE ESTÁ AO LADO DO MAPA

Uma introdução à Geografia

Em uma seção ao norte da América do Sul, uma extensão de terra com mais de 3.000 milhas quadradas.

3.5.5. A PRIMEIRA RESERVA INTERNACIONAL DA FLORESTA AMAZÔNICA

Desde meados dos anos 80 a mais importante floresta do mundo passou a ser responsabilidade dos Estados Unidos e das Nações Unidas. É chamada PRINFA (A PRIMEIRA RESERVA INTERNACIONAL DA FLORESTA AMAZÔNICA), e sua fundação se deu pelo fato de a Amazônia estar localizada na América do Sul, uma das regiões mais pobres do mundo e cercada por países irresponsáveis, cruéis e autoritários. Fazia parte de oito países diferentes e estranhos, os quais, em sua maioria, são reinos da violência, do tráfico de drogas, da ignorância, e de um povo sem inteligência e primitivo. A criação da PRINFA foi apoiada por todas as nações do G-23 e foi realmente uma missão especial para nosso país e um presente para o mundo todo visto que a posse destas terras tão valiosas nas mãos de povos e países tão primitivos condenariam os pulmões do mundo ao desaparecimento e à total destruição em poucos anos.

Texto à direita da borboleta

Podemos considerar que esta área tem a maior biodiversidade do planeta, com uma grande quantidade de espécimes de todos os tipos de animais e vegetais. O valor desta área é incalculável, mas o planeta pode estar certo de que os Estados Unidos não permitirão que estes países Latino Americanos explorem e destruam esta verdadeira propriedade de toda a humanidade. PRINFA é como um parque internacional, com severas regras para exploração.

Para ficar indignado!

No dia 24/5 o jornal "Estadão" publicou sem destaque nenhum, e em três minúsculas linhas, a denúncia gravíssima de uma brasileira residente nos EUA. Os livros de geografia de lá, estão mostrando o **mapa do Brasil amputado, sem o Amazonas e o Pantanal**. Eles estão ensinando nas escolas, que estas áreas são internacionais, ou seja, em outras palavras, eles estão preparando a opinião pública deles, para dentro de alguns anos se apoderarem de nosso território com legitimidade. **Nós somos brasileiros** e, no mínimo, temos de nos indignar com esta afronta. Vamos passar este e-mail para o maior número de pessoas que conhecermos, e para que eles saibam que, embora eles não noticiem o fato, nós, povo, estamos sabendo.

Celso Santos
Editora Abril S/A
Revista Casa Claudia
Fone: 11 3037-5925
Fax: 11 3037-5277
e-mail: cesantos@abril.com.br

**Av. Brigadeiro Faria Lima, 674 – Cep
05426-200 – São Paulo – SP
– Brasil .**

Fone: (011) 3814-1244 - Fax:(011) 3814-1663- E-
mail: globaltours@terra.com.br - www.globaltours.com.br

Srs. já mandei para vários Senadores da República esta denuncia com o texto abaixo e a foto da página de um livro "didático" mostrando que somos menos do que ratos...

Divulguem e cobrem dos Ministros, Presidente, Senadores para que tomem alguma atitude.

Para ter acesso aos nossos senadores, acessem o site www.senado.gov.br/web/senador/senanome.cfm e você terá acesso a todos eles. Mandei para mais de 15. Se todos agirmos desta forma eles talvez façam algo, pois seremos vários a fazer isso.

O texto enviado é o seguinte:

Senador Maguito Vilela,

Houve quem duvidasse de que nos Estados Unidos havia mapas do Brasil sem a Amazônia. Pois vejam a página deste livro, no anexo, onde a Amazônia é dita como da responsabilidade dos Estados Unidos e das Nações Unidas, pois ela está localizada na "... América do Sul, uma das regiões mais pobres do mundo", é parte de "... oito países diferentes e "estranhos"... irresponsáveis, cruéis e autoritários...", povos cruéis, tráfico de drogas, e o "... povo é inculto, ignorante"...", podendo... "causar a morte do mundo todo dentro de poucos anos...".

É só conferir na página 76 do livro DIDÁTICO norte-americano "Introdução à Geografia", do autor David Norman, utilizado na Junior HIGH SCHOOL (equivalente à 6ª série do 1º grau brasileira) anexo a esta.

Isso explica a "Operação Colômbia", as tropas americanas (80 mil) homens! No Suriname, a apropriação da base aérea (da FAB) de lançamentos de Alcântara, a intenção dos Estados Unidos de colocar um escritório da CIA na tríplice fronteira (Foz do Iguaçu), e a implementação de DUAS bases militares na Argentina, uma na Patagônia e outra próxima a Buenos Aires. Ou seja, a Amazônia está CERCADA, sitiada por forças americanas, que garantirão a posse da região a qualquer hora dessas. Essa notícia eu havia escutado há mais ou menos 8 anos atrás, em uma palestra, proferida pelo professor J.W. Batista Vidal, da Universidade de Brasília e Universidade Federal da Bahia.

Como já foi mostrado (ou justificado?) que a "guerra" contra Osama Bin Laden (de quem não se tem a MÍNIMA prova de que tenha realizado os ataques de 11 de setembro) e o Talibã é muito mais uma questão de passar um oleoduto pelo Afeganistão (para tirar o petróleo russo do Mar Cáspio), que o Talibã não concordava, é de uma clareza solar os motivos dos Estados Unidos na sua pretensão de "pacificar" a América do Sul, e de "combater" o narcotráfico na Colômbia, enviando para lá imenso arsenal e 100 MIL homens!

Vamos ficar de braços cruzados e boca calada? Ou vamos reagir?

Dos parlamentares, esperamos AÇÃO IMEDIATA.

Dos cidadãos, que REPASSEM esta notícia a todos os seus conhecidos!

Dos jornalistas, que DIVULGUEM este absurdo, para que a Nação se levante contra essa violência inominável!

Fiquem em Paz.

Plínio Robson A Panse